




Схема расположения земельного участка
на кадастровом плане территории 03:06:560103 расположенного по адресу
Респ. Бурятия, р-н Заиграевский, пгт Онохой, мкр Лесной, ул. Виктора Тугутова, 49



наименовании документа об утверждении,
включая наименование органов государственной власти
или органов самоуправления, принявших решение
об утверждении схемы или подписавших соглашение о
перераспределении земельных участков
от _____ № _____

Условный номер земельного участка 03:06:560103:3У1		
Площадь земельного участка 825 кв.м.		
Обозначение характерных точек границ	Обозначение характерных точек границ	
№	X	Y
1	2	3
1	542267.34	4182055.93
2	542269.52	4182080.79
3	542236.59	4182084.51
4	542233.5	4182059.29



Условное обозначение:  Граница образуемого земельного участка
 Граница земельных участков согласно кадастровых сведений

Территориальная зона образуемого земельного участка (Ж) – жилая зона, согласно Правил землепользования и застройки мопг п. Онохой

Категория земель: Земли населенных пунктов

Разрешенное использование: Для индивидуального жилищного строительства